










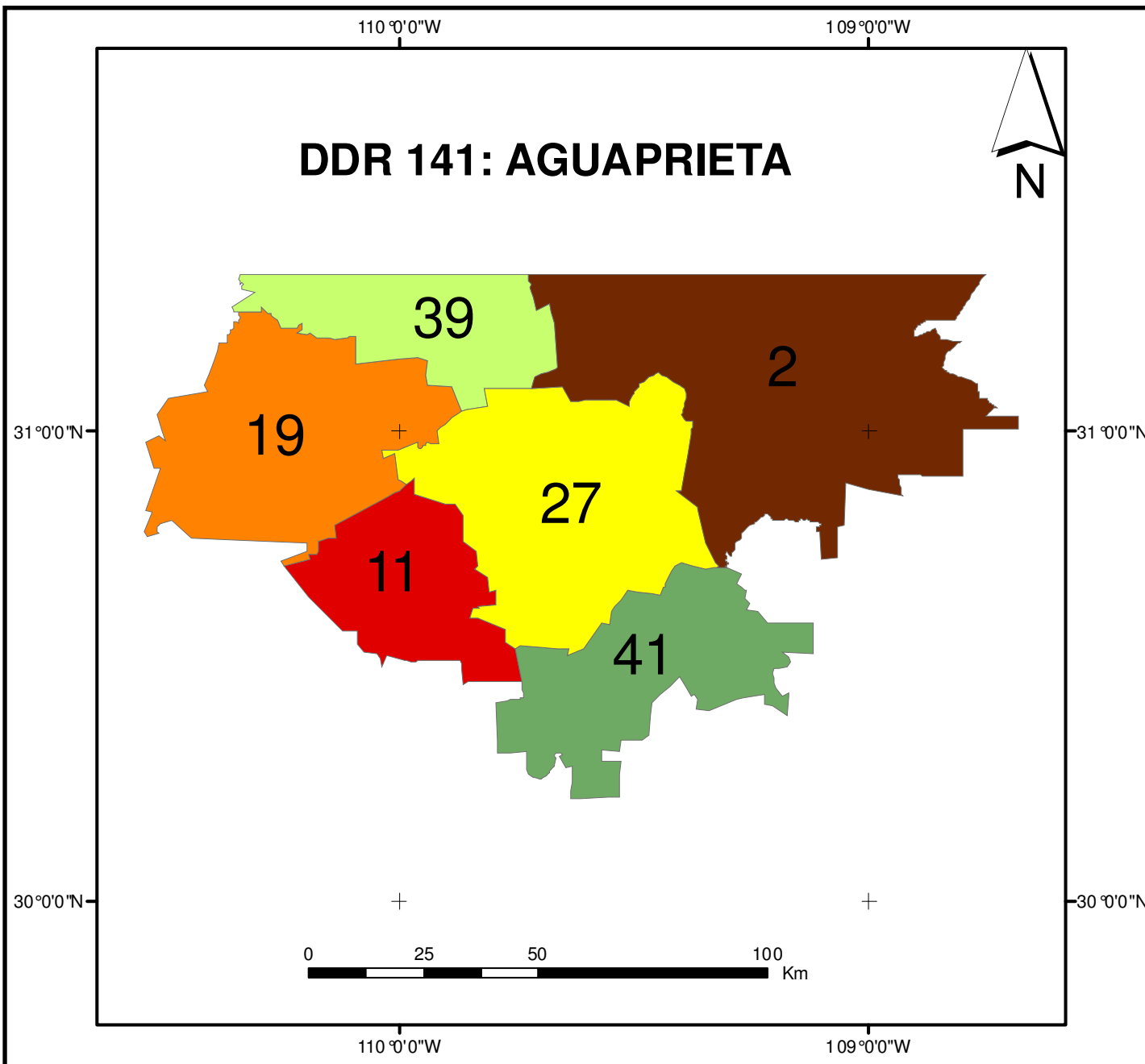


NOMBRE DDR

141: AGUAPRIETA	
139: CABORCA	
148: CAJEME	
147: GUAYMAS	
144: HERMOSILLO	
140: MAGDALENA	
145: MAZATÁN	
143: MOCTEZUMA	
149: NAVOJOA	
146: SAHUARIPA	
142: URES	

FUENTE: INEGI

DDR 141: AGUAPRIETA

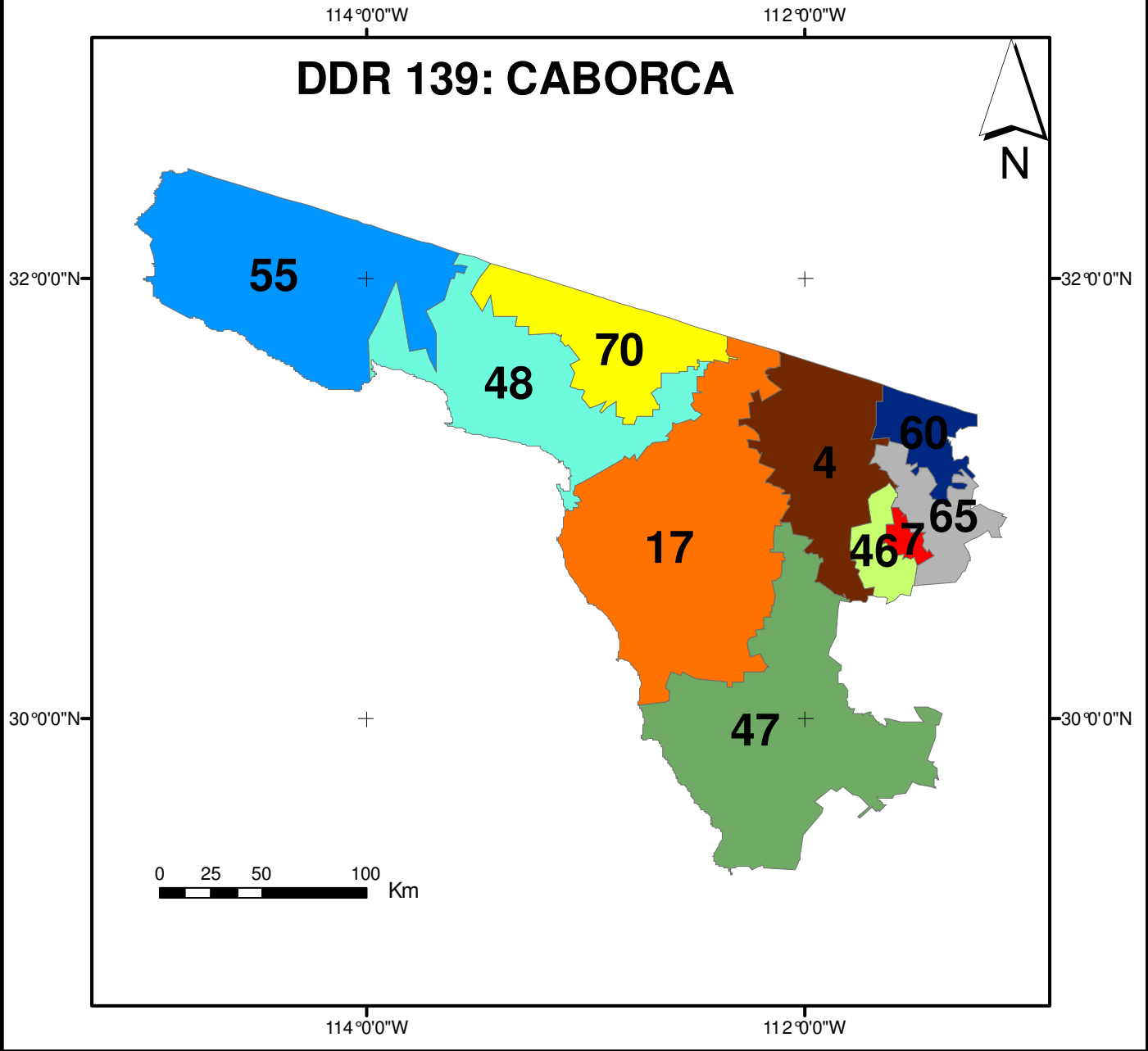


MUNICIPIOS

- 2: AGUA PRIETA
- 11: BACOACHI
- 19: CANANEA
- 27: FRONTERAS
- 39: NACO
- 41: NACUZARI DE GARCÍA

FUENTE: INEGI

DDR 139: CABORCA



MUNICIPIOS

- 4: ALTAR
 - 7: ATIL
 - 17: CABORCA
 - 70: GENERAL PLUTARCO ELÍAS CALLES
 - 46: OQUITOA
 - 47: PITIQUITO
 - 48: PUERTO PEÑASCO
 - 55: SAN LUIS RÍO COLORADO
 - 60: SÁRIC
 - 65: TUBUTAMA
- FUENTE: INEGI

110°0'0"W

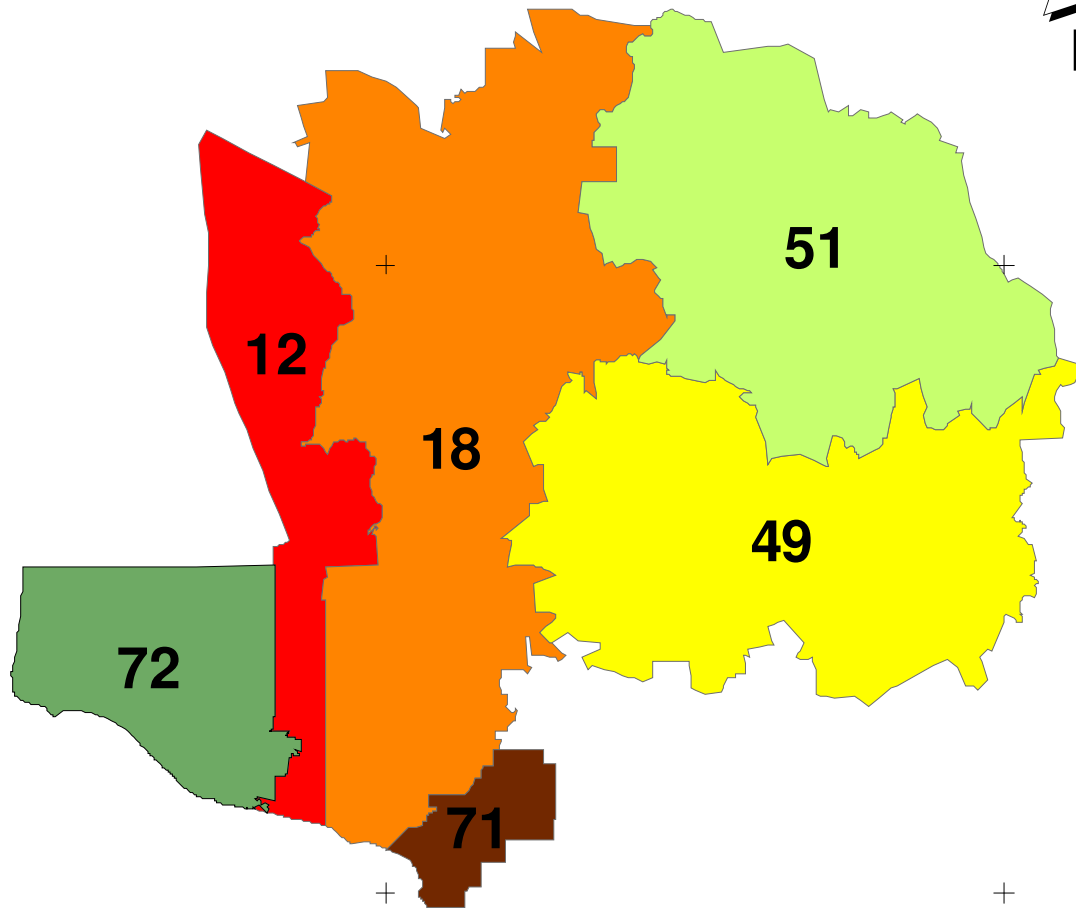
109°0'0"W

DDR 148: CAJEME




28°0'0"N

28°0'0"N



27°0'0"N

27°0'0"N









110°0'0"W

109°0'0"W

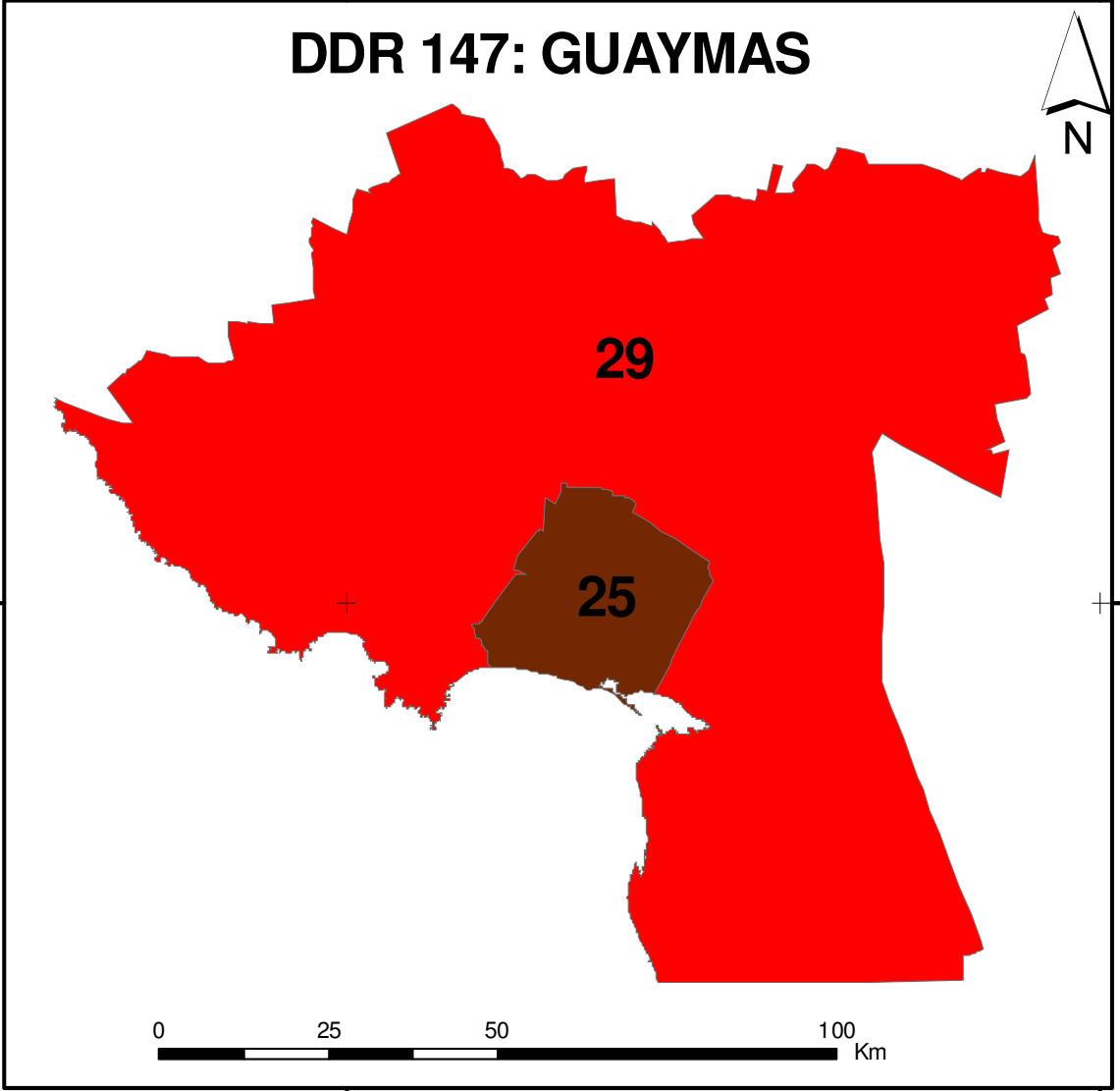


MUNICIPIOS

- 71: BENITO JUÁREZ 
 - 12: BÁCUM 
 - 18: CAJEME 
 - 49: QUIRIEGO 
 - 51: ROSARIO 
 - 72: SAN IGNACIO
RÍO MUERTO 
 - 42: NAVOJOA
(PARCIAL)
 - 29: GUAYMAS
(PARCIAL)
- FUENTE: INEGI

111°0'0"W 110°0'0"W

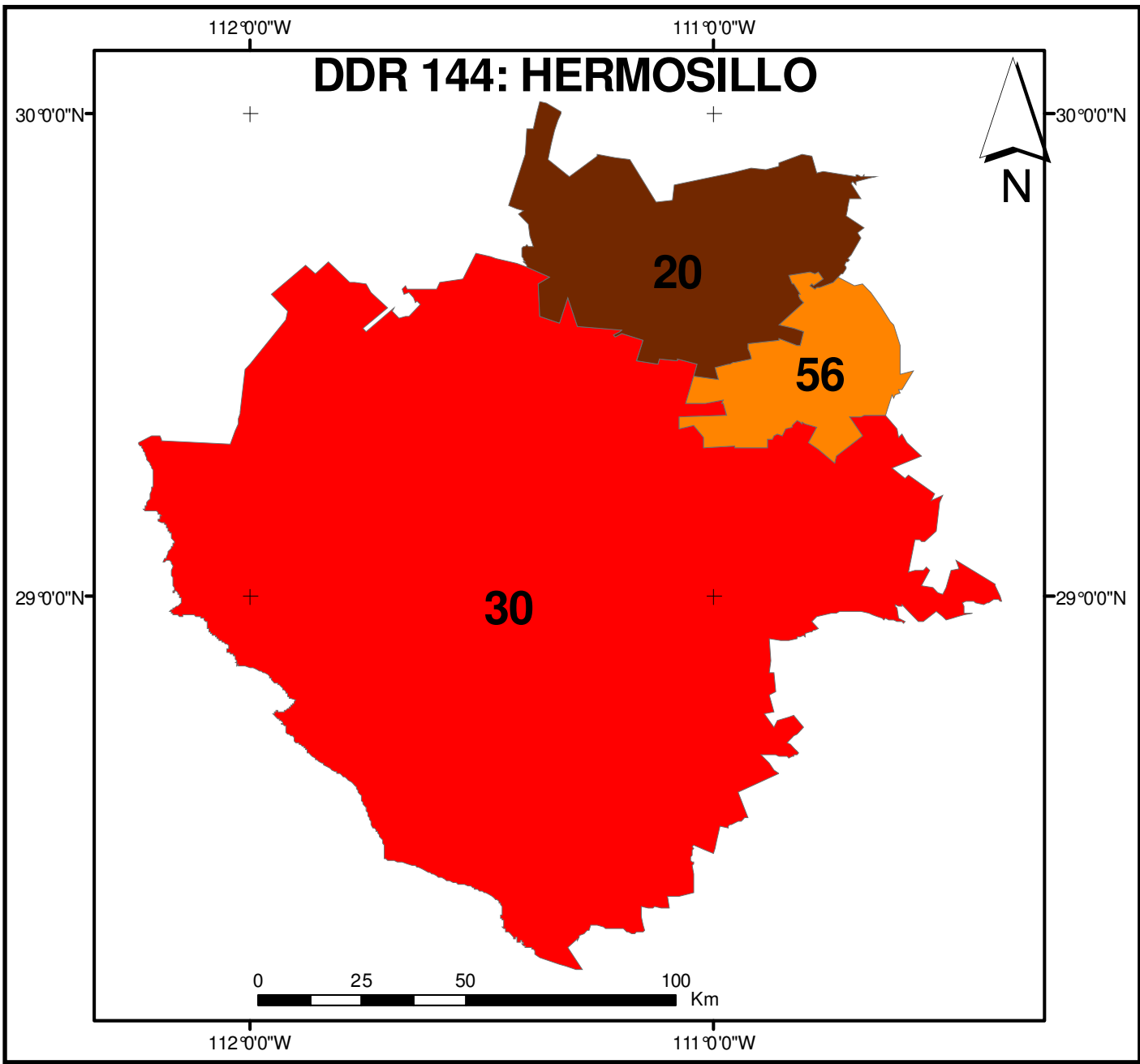
DDR 147: GUAYMAS



MUNICIPIOS

- 25: EMPALME 
- 29: GUAYMAS (PARCIAL) 

FUENTE: INEGI

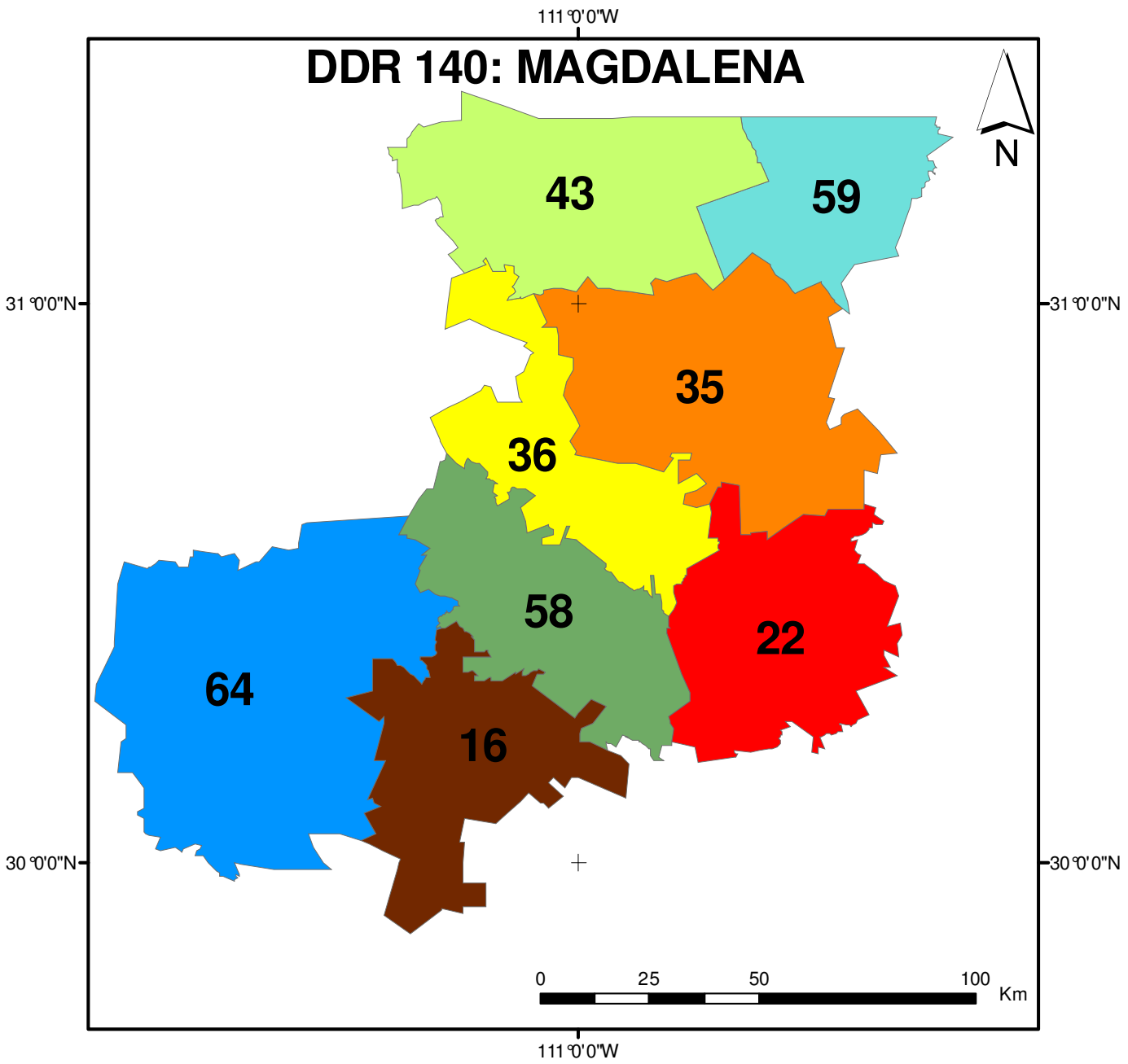


MUNICIPIOS

- 20: CARBÓ
- 30: HERMOSILLO
- 56: SAN MIGUEL DE HORCASITAS

FUENTE: INEGI

DDR 140: MAGDALENA



MUNICIPIOS

- 16: BENJAMÍN HILL
- 22: CUCURPE
- 35: IMURIS
- 36: MAGDALENA
- 43: NOGALES
- 58: SANTA ANA
- 59: SANTA CRUZ
- 64: TRINCHERAS

FUENTE: INEGI


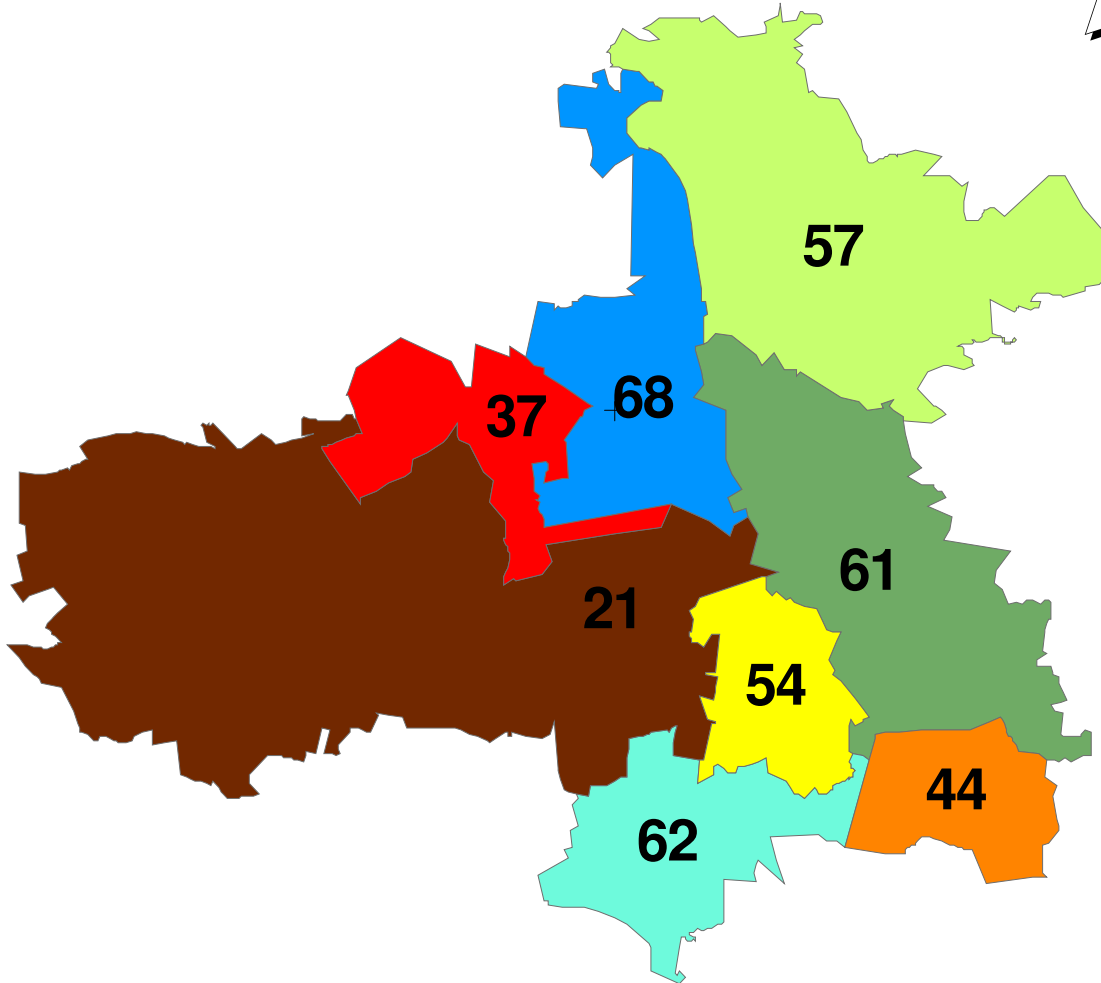
DDR 145: MAZATÁN

110°0'0"W



29°0'0"N

29°0'0"N



110°0'0"W



MUNICIPIO

21: LA COLORADA

37: MAZATÁN

44: ONAVAS

54: SAN JAVIER


57: SAN PEDRO
DE LA CUEVA

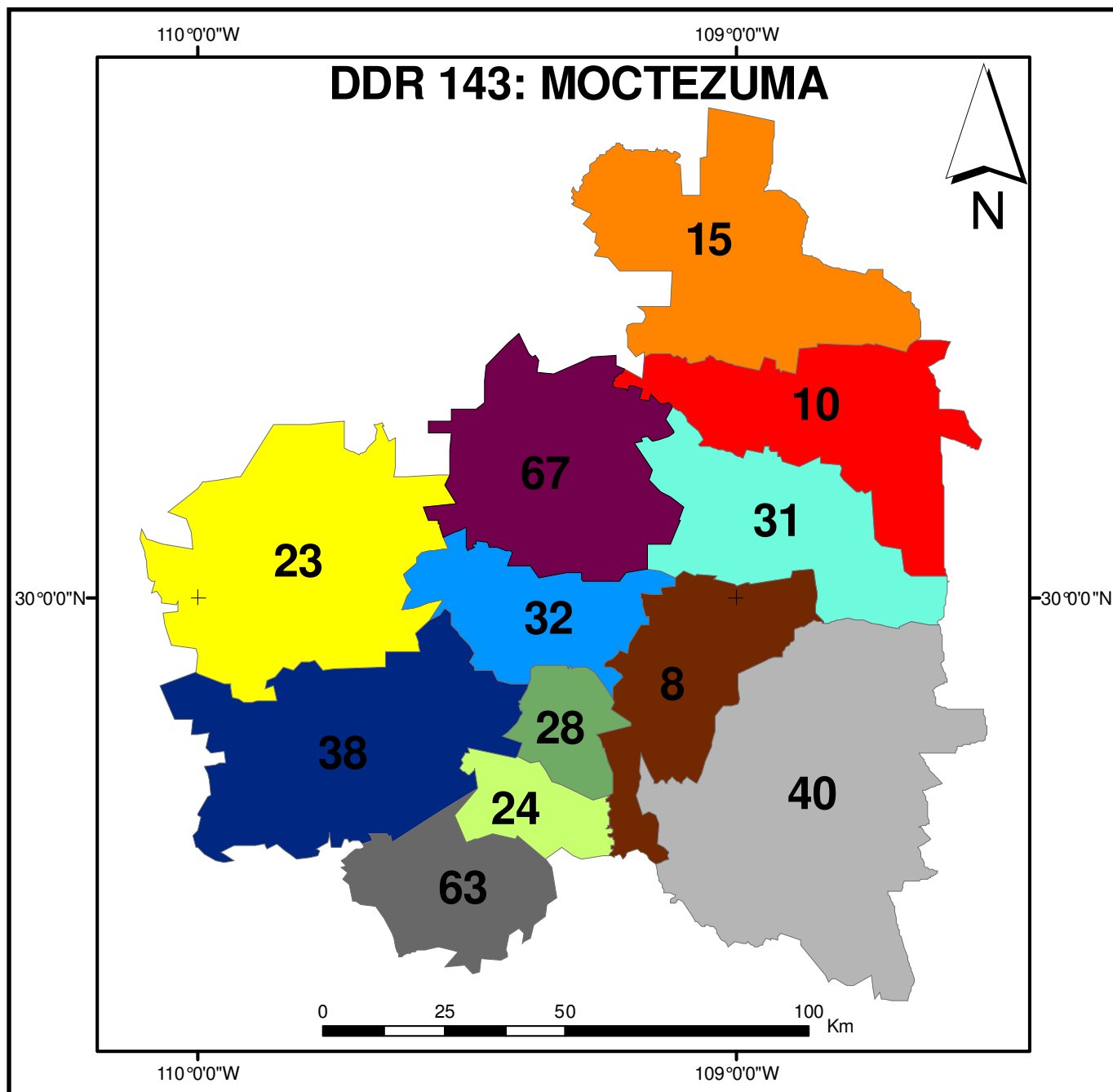
61: SOYOPA

62: SUAQUI GRANDE

68: VILLA PESQUEIRA

FUENTE: INEGI

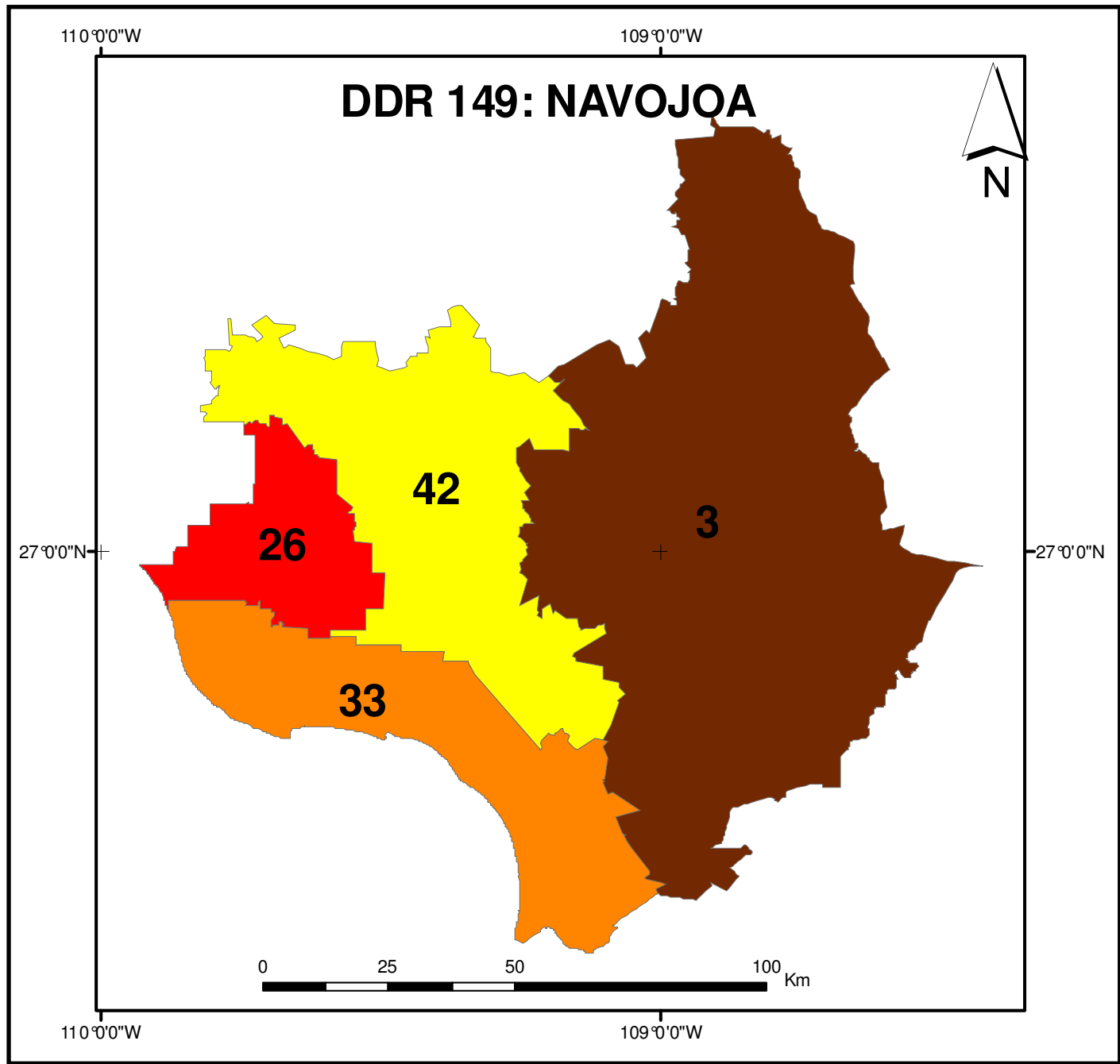




MUNICIPIOS

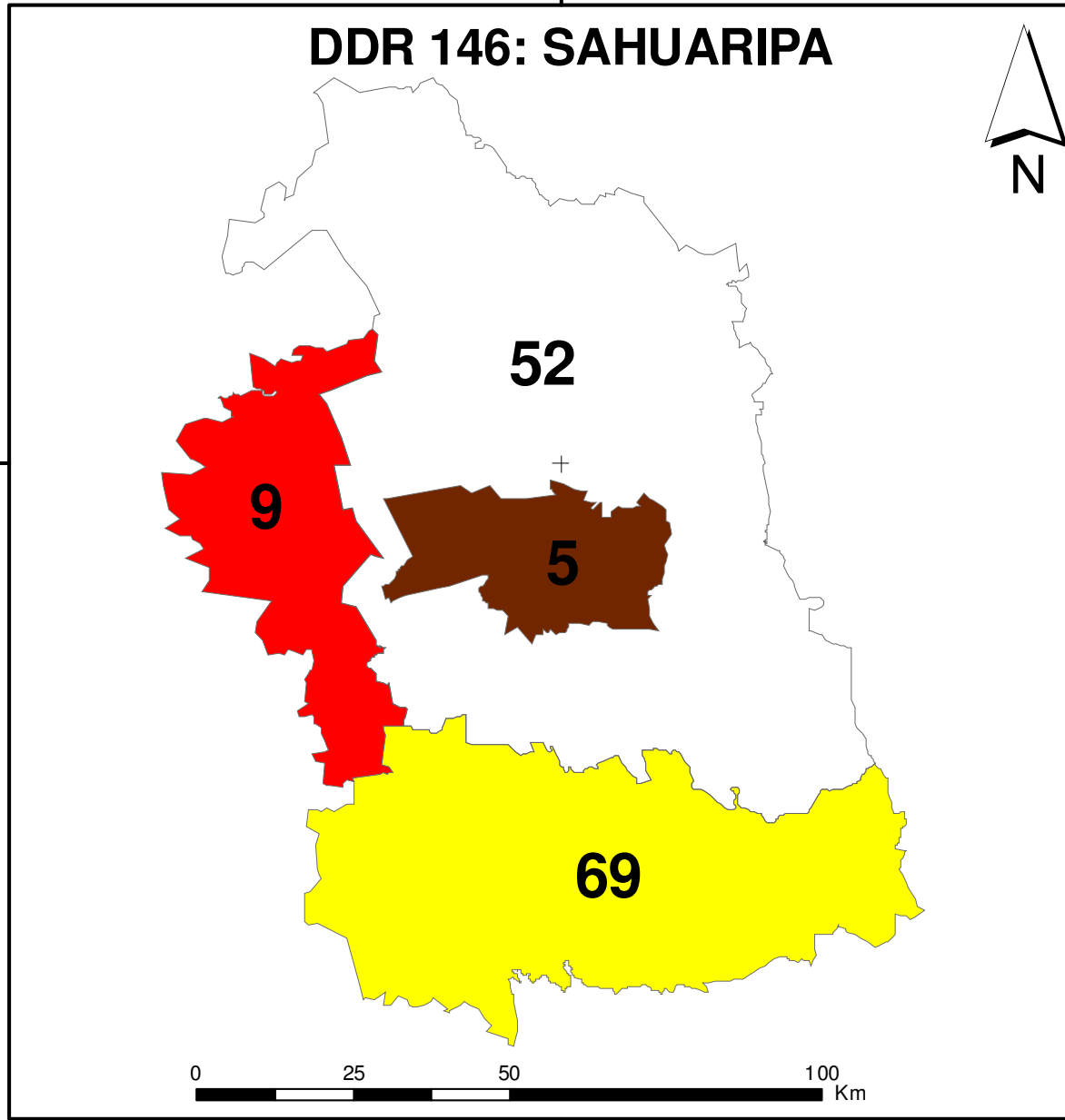
- 8: BACADÉHUACHI
- 10: BACERAC
- 15: BAVISPE
- 23: CUMPAS
- 24: DIVISADEROS
- 28: GRANADOS
- 31: HUACHINERA
- 32: HUÁSABAS
- 38: MOCTEZUMA
- 40: NÁCORI CHICO
- 63: TEPACHE
- 67: VILLA HIDALGO

FUENTE: INEGI



- MUNICIPIOS**
- 3: ALAMOS
 - 26: ETCHOJOA
 - 33: HUATABAMPO
 - 42: NAVOJOA (PARCIAL)
- FUENTE: INEGI

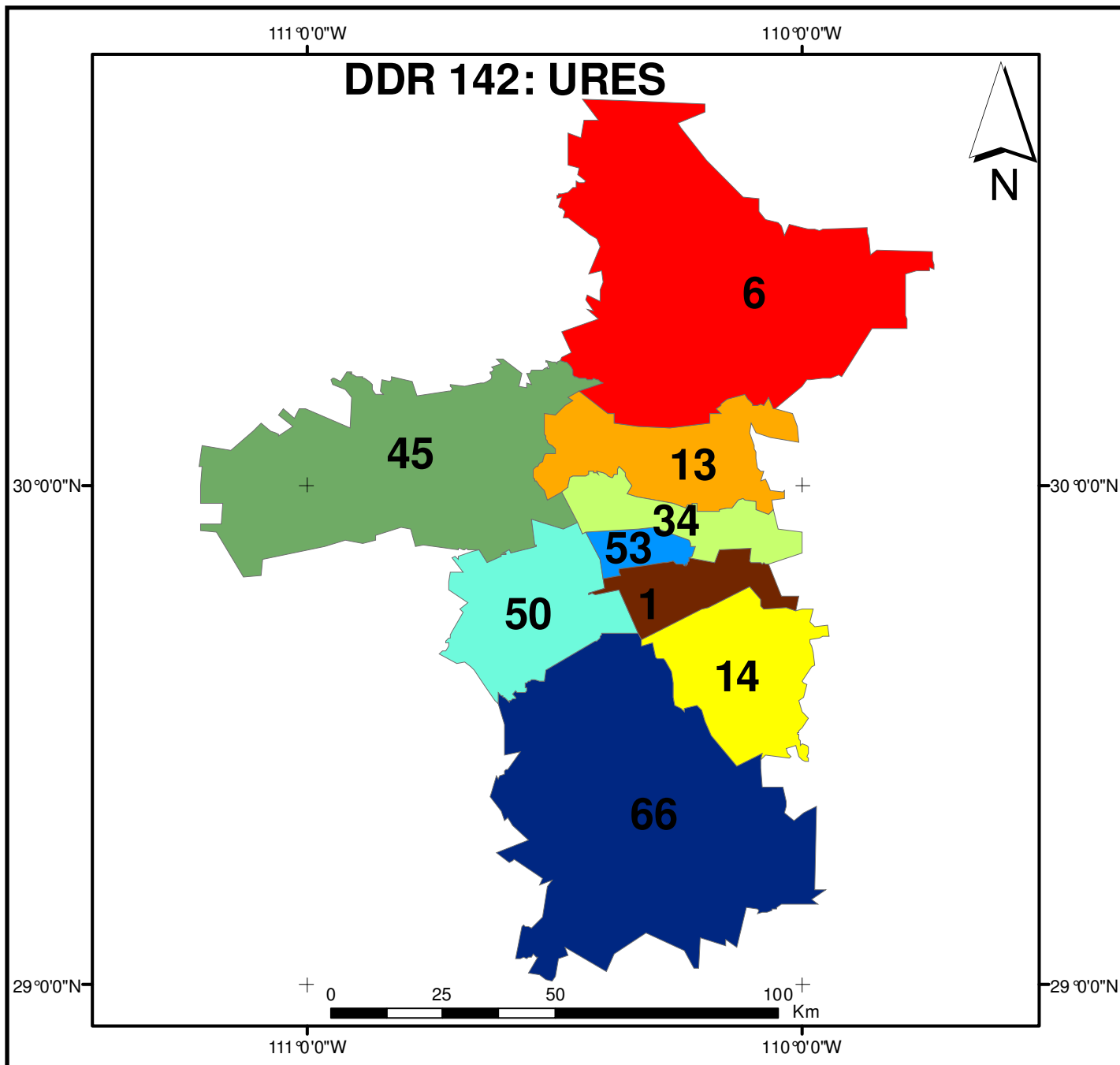
DDR 146: SAHUARIPA












MUNICIPIOS

- 5: ARIVECHI 
- 9: BACANORA 
- 52: SAHUARIPA 
- 69: YÉCORA 

FUENTE: INEGI



MUNICIPIOS

- 1: ACONCHI 
- 6: ARIZPE 
- 13: BANÁMICHÍ 
- 14: BAVIÁCORA 
- 34: HUEPÁC 
- 45: OPODEPE 
- 50: RAYÓN 
- 53: SAN FELIPE DE JESÚS 
- 66: URES 

FUENTE: INEGI